



Aduana Nacional de Bolivia
eficiencia y transparencia


GERENCIA NACIONAL JURIDICA

CIRCULAR No. 110/2001

La Paz, 07 de mayo de 2001

REF: RESOLUCION DE DIRECTORIO N° RD 01-010-01
DE 25-04-2001 QUE APRUEBA EL MANUAL DE
VIAS, RUTAS Y PLAZOS AUTORIZADOS PARA
EL TRANSITO ADUANERO.

Para su conocimiento, difusión y cumplimiento, se remite la Resolución de Directorio N° RD 01-010-01 de 25-04-2001 que aprueba el Manual de Vías, Rutas y Plazos autorizados para el Tránsito Aduanero y su respectivo anexo.


Abog. Ausberto Ticona Cruz
Gerente Nacional Juridico
ADUANA NACIONAL

ATC/rlc



Aduana Nacional de Bolivia
eficiencia y transparencia

RESOLUCIÓN N° RD01-010-01

La Paz, 25 ABR. 2001

VISTOS Y CONSIDERANDO:

Que el artículo 68 de la Ley General de Aduanas, establece que el ingreso y salida de los medios de transporte habilitados y unidades de transporte de mercancías de uso comercial, por el territorio aduanero nacional, deberá efectuarse por las rutas y vías aduaneras expresamente autorizadas por la Aduana Nacional.

Que el artículo 37 inciso j) de la Ley General de Aduanas, dispone que el Directorio de la Aduana Nacional tiene la atribución de establecer las rutas y vías aduaneras autorizadas para el ingreso y salida del territorio nacional, de los medios y unidades de transporte habilitados.

Que el artículo 85° del Reglamento a la Ley General de Aduanas, determina que el Directorio de la Aduana Nacional mediante Resolución establecerá las rutas aduaneras y plazos.

Que en aplicación de las citadas disposiciones legales, corresponde aprobar las vías, rutas y plazos para el ingreso y salida de medios y unidades de transporte de mercancías, bajo el régimen de tránsito aduanero.

POR TANTO:

El Directorio de la Aduana Nacional, en uso de las atribuciones conferidas por Ley,

RESUELVE:

PRIMERO. Aprobar el Manual de Vías, Rutas y Plazos autorizados para el Tránsito Aduanero y su respectivo anexo que forman parte de la presente Resolución.

SEGUNDO. El Manual de Vías, Rutas y Plazos autorizados para el Tránsito Aduanero deberá ser aplicado en el régimen de tránsito aduanero para el ingreso y salida de medios y unidades de transporte de mercancías.



Aduana Nacional de Bolivia
eficiencia y transparencia

TERCERO. Cuando la ruta autorizada se encuentre inhabilitada, el Administrador o Subadministrador de Aduana autorizará excepcionalmente una ruta alternativa, mediante Resolución Administrativa.

CUARTO. La presente Resolución entrará en vigencia a partir del 1° de junio de 2001.

Regístrese, comuníquese y cúmplase.

GNF/TDD/GAA
25.04.01
RD CATEGORÍA 01



Alberto Golina M.
Alberto Golina M.
DIRECTOR
ADUANA NACIONAL

Ballistian
PRESIDENTE EJECUTIVO
ADUANA NACIONAL

Bruno Glusson
Bruno Glusson
DIRECTOR
ADUANA NACIONAL

Antonio Soruco V.
Antonio Soruco V.
VICE PRESIDENTE
ADUANA NACIONAL



Aduana Nacional de Bolivia
eficiencia y transparencia

**MANUAL DE VIAS,
RUTAS Y PLAZOS
AUTORIZADOS PARA
EL TRÁNSITO ADUANERO**

ÍNDICE

	Pag.
I. PRESENTACIÓN	02
II. GUIA DE MANEJO (Para rutas autorizadas por carretera)	05
III. RUTAS AUTORIZADAS POR CARRETERA	08
a) Aduanas fronterizas de países limítrofes	09
b) Mapa de ubicación de aduanas fronterizas de países limítrofes y de Bolivia.	10
c) Aduanas de inicio de rutas autorizadas por carretera	12
d) Aduanas de destino de rutas autorizadas por carretera.	14
e) Resumen de rutas autorizadas por carretera	16
f) Denominación de tramos	24
g) Resumen de plazos entre aduanas de inicio y destino.	28
h) Mapa general de rutas autorizadas por carretera (Referencial)	30
i) Mapa de ubicación de Zonas Francas (Referencial)	32
IV. RUTAS AUTORIZADAS POR FERROCARRIL	34
a) Aduanas de inicio de rutas autorizadas por ferrocarril	35
b) Aduanas de destino de rutas autorizadas por ferrocarril	35
c) Resumen de rutas autorizadas por ferrocarril	36
d) Mapa General de rutas por ferrocarril (Referencial)	38
V. RUTAS AUTORIZADAS POR VIA AEREA	40
a) Aduanas de inicio por vía aérea	41
b) Aduanas de destino por vía aérea	41
c) Resumen de rutas autorizadas por vía aérea	42
d) Mapa de ubicación de aeropuertos	43
VI. ANEXO (ITINERARIOS DE RUTAS)	

I. PRESENTACIÓN

Con la promulgación de la nueva Ley General de Aduanas Ley 1990 del 28 de julio de 1999, el Directorio de la Aduana Nacional tiene como una de sus atribuciones establecer las rutas y vías aduaneras autorizadas para el ingreso y salida del territorio nacional de los medios y unidades de transporte habilitados (Art. 37 inc. "j"). Así también, el Art. 60 de la mencionada Ley indica que:

"Todas las mercancías, medios y unidades de transporte de uso comercial, que ingresen o salgan del territorio aduanero, deben utilizar vías y rutas autorizadas por la Aduana Nacional y están sometidas a control aduanero.

Las personas que introduzcan en el territorio aduanero nacional, salga o trate de salir de él con mercancías por cualquier vía situada fuera de las zonas primarias de la jurisdicción administrativa aduanera, será procesada como delito de contrabando."

Por esta razón y con el fin de establecer un manual que detalle las vías, rutas y plazos para el ingreso y salida de medios y unidades de transporte de mercancías, bajo el régimen de tránsito aduanero en el territorio aduanero nacional, con el afán de apoyar y facilitar el comercio exterior boliviano es que se ha preparado el presente documento que considera las rutas autorizadas por carretera, ferrocarril y vías aéreas.

A continuación se detallan los aspectos más importantes considerados para su elaboración:

Rutas autorizadas por carretera

Para su comercio internacional Bolivia utiliza puertos ubicados en países extranjeros, tanto del Océano Pacífico como del Océano Atlántico, por lo que resulta forzoso que gran parte del transporte para importaciones y exportaciones tenga que efectuarse por vía terrestre.

A tal efecto, para la determinación de rutas autorizadas por carretera se han considerado los siguientes aspectos:

1. Ubicación y emplazamiento de aduanas de control fronterizo con países limítrofes, puntos de inicio o fin de tránsito.
2. Carreteras que se encuentren en buen estado de conservación y cuenten además con mantenimiento periódico.
3. Se ha realizado una nueva numeración (denominación) de tramos, dándole un sentido correlativo secuencial, que facilitará la identificación de las mismas en el sistema informático para el control de tránsitos aduaneros. Esta numeración no es la misma que la establecida por el Servicio Nacional de Caminos.

4. Los plazos determinados para cada ruta están considerados en base a las distancias proporcionadas por el Servicio Nacional de Caminos, categoría y estado de las carreteras, además contemplan retrasos razonables que pueden presentarse en un tránsito aduanero.
5. Las zonas francas se consideran como aduanas de inicio únicamente para tránsitos de exportación y reexportación.
6. Las rutas no detalladas en el presente documento, se consideran como **no autorizadas**, para el tránsito aduanero, siendo responsabilidad del C.O.A. efectuar el control y tráfico de mercancías en todas las rutas del país, autorizadas y no autorizadas.

Rutas autorizadas por ferrocarril

El transporte por vía férrea constituye uno de los principales medios de transporte de carga y comunicación con el exterior permitiendo la vinculación directa de Bolivia con el océano Pacífico y el océano Atlántico.

Para la habilitación de estas rutas se consideran únicamente las que actualmente se encuentran en funcionamiento, con las mismas consideraciones tomadas con las vías carreteras, en cuanto a la numeración de tramos y denominación de rutas.

Rutas por vía aérea

El transporte de mercancías por vía aérea, actualmente es utilizado para productos, de características particulares, generalmente de bajo volumen y peso, con costo alto.

Los aeropuertos de La Paz, Cochabamba, Santa Cruz, Tarija y Sucre se consideran en el presente documento, como aduanas de inicio y destino para el transporte internacional de mercancías.

Los tramos aéreos sólo son referenciales, las rutas definitivas están en función a los establecidos por las líneas aéreas comerciales.

En lo referente al transporte de mercancías fluvial y lacustre, no se consideran como vías de tránsito aduanero autorizadas, ya que ningún río o lago tiene comunicación directa entre aduanas emplazadas dentro el territorio nacional.

Por tanto el único puerto autorizado para el desembarque de mercancías es el de Zona Franca Puerto Aguirre, emplazado sobre aguas internacionales, en las orillas del río Paraguay, el mismo que desemboca en el río La Plata, que comunica esta región con el Océano Atlántico.

NOTA.-

- a) La Aduana Nacional se reserva la potestad de habilitar nuevas rutas o en caso contrario deshabilitar algunas cuando se lo considere necesario.
- b) Las rutas habilitadas en el presente documento sólo determinan las vías por las que se autoriza el tránsito aduanero de mercancías, sin afectar las funciones designadas a cada administración o sub administración aduanera que serán reguladas bajo otras disposiciones.

II. GUÍA DE MANEJO (Para rutas autorizadas por carretera)

Para el correcto uso y aplicación del manual de rutas autorizadas por vía carretera deben tomarse en cuenta las siguientes consideraciones:

RELATIVO AL CONTENIDO

1. En el numeral II inciso (a), se ha elaborado la descripción de aduanas de países limítrofes inmediatamente próximas al límite fronterizo boliviano, para una mejor comprensión se adjunta un mapa general donde se detalla la ubicación de las aduanas de frontera extranjeras con respecto a nuestras aduanas de frontera.
2. En el numeral II en los incisos (c y d), se cuenta con la descripción de aduanas de inicio y destino de rutas autorizadas por carretera, definiendo todas las aduanas donde puede iniciar y/o finalizar un tránsito aduanero, la misma que se ha separado por aduanas de frontera, aduanas interiores, aduanas de zonas francas y aduanas de aeropuerto.
3. En el numeral II inciso (e), se ha elaborado un cuadro resumen de rutas autorizadas por carretera, el mismo que define el número de ruta, nombre de la aduana de inicio y llegada, plazo establecido en días y tramos que comprende cada ruta, cuadro que será aplicado para la designación de rutas y plazos definidos.

Ejemplo: La ruta No. 77, corresponde al tránsito que inicia en la Subadministración aduana de frontera Pisiga hasta la Subadministración de aduana de frontera Arroyo Concepción, con un plazo máximo de llegada de seis y medio (6 1/2) días y los tramos que conforman esta ruta y que se deben seguir son 12-13-15-37-38-39-41-47.

4. En el numeral II inciso (f), para una mejor descripción y comprensión en lo referido a tramos se ha elaborado un detalle de denominación de tramos, que describe en cada número de tramo todas las poblaciones comprendidas en estos.

Ejemplo: el tramo No. 8 comprende desde la ciudad de El Alto, siguiendo por las poblaciones de Pochata – Calamarca - Ayo Ayo hasta la localidad de Patacamaya

5. En el numeral II inciso (g), para establecer los plazos entre aduanas de inicio y destino se ha diseñado un cuadro de resumen de plazos, que detalla en forma resumida todos los plazos (tiempos) máximos definidos para realizar un tránsito aduanero.
6. En el numeral II inciso (h), se ha trazado un mapa general de rutas autorizadas por carretera, en el cual se detallan la totalidad de las rutas y tramos comprendidos en el inciso (e y f), el mismo que describe los tramos y las poblaciones intermedias entre los mismos, mapa que es solamente referencial para una ubicación visual práctica en espacio. Consiguientemente para fines legales se utilizarán las rutas establecidas en las páginas 16 a la 23 del Manual de Vías, Rutas y Plazos autorizados para el Tránsito Aduanero.

7. Para mayor información se ha elaborado un documento anexo al presente manual, que comprende los itinerarios de cada ruta con su respectivo mapa de detalle.

RELATIVO A LA INTERPRETACIÓN DE RUTAS

1. Las rutas se presentan en numeración correlativa, comenzando desde la subadministración de aduana Kasani hasta la administración de aduana Tarija.
2. Los números de rutas corresponden a la ruta entre una aduana de partida y una de destino. A su vez, las rutas comprenden un conjunto de tramos desde su inicio hasta su llegada, existiendo solo un número de ruta para efectuar un tránsito entre cada una de éstas.
3. El número de ruta establecido para el tránsito aduanero de una aduana de partida hasta una aduana de destino también debe ser considerado en sentido contrario para cuando el tránsito deba realizarse en sentido inverso.

Ej. La ruta No. 77 corresponde al tránsito desde Pisiga hasta Arroyo Concepción como también, desde Arroyo Concepción hasta Pisiga.

4. No se aplica el concepto descrito en el punto anterior para las rutas que tengan como destino Subadministraciones de aduana de frontera sólo esté habilitada para el control de salida de exportaciones, como por ejemplo Puerto Acosta.
5. Se ha realizado una nueva numeración (denominación) de tramos, dándole un sentido correlativo secuencial, que facilitará la identificación de los mismos en el sistema informático para el control de tránsitos aduaneros. Esta numeración no es la misma a la establecida por el Servicio Nacional de Caminos.
6. Los plazos expresados en días se consideran como tiempos máximos de llegada a una aduana de destino.
7. Los plazos serán computados en días corridos de 24 horas, el medio día se considera como 12 horas.
8. Los plazos determinados para cada tramo están considerados en base a las distancias proporcionadas por el Servicio Nacional de Caminos, categoría y estado de las carreteras, además que contemplan los retrasos que puedan tener los medios de transporte de mercancías.
9. Los tramos de salida e ingreso a zonas francas, están considerados dentro los plazos y rutas de destino, con los que cuenta cada una de las aduanas, debido a que éstas se encuentran emplazadas en las mismas regiones y las diferencias en distancias son mínimas.

Ej: En el caso de Puerto Suárez, Zona Franca Puerto Aguirre, Zona Franca Maquiladora ZOFRAMAQ, todos los plazos están considerados dentro de todas las rutas que llegan hasta Arroyo Concepción.

8. Todos los tránsitos que se inicien en una aduana destinados a una Zona Franca emplazada en su zona, (Ej. Desaguadero – Zona Franca Desaguadero), así como los tránsitos que se inicien en Arroyo Concepción y tengan como destino Puerto Suárez o Zona Franca Puerto Aguirre o Zona Franca Maquiladora ZOFRAMAQ, estarán regidos por las disposiciones de tránsito aduanero y su control.

RELATIVO A AUTORIZACIONES ESPECIALES

1. En casos de fuerza mayor, cuando la ruta autorizada se encuentre inhabilitada, el Administrador o subadministrador de aduana será el responsable de habilitar una ruta alternativa, mediante una Resolución Administrativa, que justifique esta acción.
2. En el resumen de rutas autorizadas existen algunas con el signo (*), denominadas rutas especiales, debido a que por la ubicación geográfica de la aduana de partida y la aduana de destino, no es común un tránsito aduanero entre estas aduanas, por ejemplo la ruta No. 1 que corresponde Kasani (frontera con Perú) – Tambo Quemado (frontera con Chile)

Estas rutas serán habilitadas sólo en casos excepcionales, cuando a solicitud del transportador, y considerando la situación particular, el Administrador o Subadministrador de aduana lo autorice, respaldando su decisión mediante Resolución Administrativa.

3. La Aduana Nacional se reserva la potestad de habilitar nuevas rutas o en caso contrario deshabilitar algunas cuando sea necesario.

III. RUTAS AUTORIZADAS POR CARRETERA

a) **ADUANAS FRONTERIZAS DE PAÍSES LIMÍTROFES**

PERÚ:

- 1) Puerto Maldonado
- 2) Puno
- 3) Tacna

ARGENTINA

- 1) La Quiaca
- 2) Positos (San Salvador Mazza)
- 3) Santa Victoria Este o Puente internacional Aguas Blancas

BRASIL

- 1) Corumbá
- 2) Cáceres (a 109 Km de San Matías)
- 3) Guajaramerin
- 4) Brasilea

CHILE

- 1) Visviri
- 2) Colchane
- 3) Ollague
- 4) Chungara
- 5) San Pedro de Atacama
- 6) Socompa

b) MAPA DE UBICACIÓN DE ADUANAS FRONTERIZAS
DE PAÍSES LIMÍTROFES Y DE BOLIVIA

c) ADUANAS DE INICIO DE RUTAS AUTORIZADAS POR CARRETERA

ADUANAS DE FRONTERA

1. Subadministración Aduana Frontera Kasani
2. Subadministración Aduana Frontera Desaguadero
3. Subadministración Aduana Frontera Charaña
4. Subadministración Aduana Frontera Tambo Quemado
5. Subadministración Aduana Frontera Pisiga
6. Subadministración Aduana Frontera Estación Abaróa
7. Subadministración Aduana Frontera Hito Cajones
8. Subadministración Aduana Frontera Villazón
9. Subadministración Aduana Frontera Bermejo
10. Subadministración Aduana Frontera Yacuiba
11. Subadministración Aduana Frontera Hito Villazón
12. Subadministración Aduana Frontera Arroyo Concepción (Puerto Suárez)
13. Subadministración Aduana Frontera San Matías
14. Subadministración Aduana Guayaramerín
15. Subadministración Aduana Zona Franca Comercial Cobija

ADUANAS INTERIORES

16. Administración Aduana Interior La Paz
17. Administración Aduana Interior Oruro
18. Administración Aduana Interior Potosí
19. Subadministración Aduana Frontera Uyuni
20. Administración Aduana Interior Cochabamba
21. Administración Aduana Interior Sucre
22. Administración Aduana Interior Santa Cruz
23. Administración Aduana Interior Tarija

ADUANAS DE AEROPUERTO

24. Administración Aduana Aeropuerto El Alto
25. Administración Aduana Aeropuerto Cochabamba
26. Administración Aduana Aeropuerto Viru Viru

27. Administración Aduana Aeropuerto Tarija
28. Administración Aduana Aeropuerto Sucre

ZONAS FRANCAS

La Paz

29. Subadministración Aduana Zona Franca Industrial GIT (El Alto)
30. Subadministración Aduana Zona Franca Comercial GIT (El Alto)
31. Subadministración Aduana Zona Franca Comercial Desaguadero (Desaguadero)
32. Subadministración Aduana Zona Franca Comercial Cobija
33. Subadministración Aduana Zona Franca Comercial Guayaramerin

Cochabamba

35. Subadministración Aduana Zona Franca Industrial
36. Subadministración Aduana Zona Franca Comercial

Oruro

36. Subadministración Aduana Zona Franca Comercial (Zofro)

Santa Cruz

37. Subadministración Aduana Zona Franca Comercial/Industrial(GIT)
38. Subadministración Aduana Zona Franca Industrial/Comercial Winner
39. Subadministración Aduana Zona Franca Comercial/Industrial Puerto Aguirre
40. Subadministración Aduana Zona Franca Comercial/Industrial Maquiladora Puerto Suárez (Zoframaq)
41. Subadministración Aduana Zona Franca Comercial San Matías

Tarija

42. Subadministración Aduana Zona Franca Comercial Yacuiba

Nota.- Las Aduanas de Zonas Francas se consideran como aduanas de inicio solo para exportación y reexpedición.

d) ADUANAS DE DESTINO DE RUTAS AUTORIZADAS POR CARRETERA

ADUANAS DE FRONTERA

1. Subadministración Aduana Frontera Puerto Acosta
2. Subadministración Aduana Frontera Kasani
3. Subadministración Aduana Frontera Desaguadero
4. Subadministración Aduana Frontera Charaña
5. Subadministración Aduana Frontera Tambo Quemado
6. Subadministración Aduana Frontera Pisiga
7. Subadministración Aduana Frontera Estación Abaróa
8. Subadministración Aduana Frontera Hito Cajones
9. Subadministración Aduana Frontera Villazón
10. Subadministración Aduana Frontera Bermejo
11. Subadministración Aduana Frontera Yacuiba
12. Subadministración Aduana Frontera Hito Villazón
13. Subadministración Aduana Frontera Arroyo Concepción (Puerto Suárez)
14. Subadministración Aduana Frontera San Matías
15. Subadministración Aduana Guayaramerín
16. Subadministración Aduana Zona Franca Comercial Cobija

ADUANAS INTERIORES

17. Administración Aduana Interior La Paz
18. Administración Aduana Interior Oruro
19. Administración Aduana Interior Potosí
20. Subadministración Aduana Frontera Uyuni
21. Administración Aduana Interior Cochabamba
22. Administración Aduana Interior Sucre
23. Administración Aduana Interior Santa Cruz
24. Administración Aduana Interior Tarija

ADUANAS DE AEROPUERTO

25. Administración Aduana Aeropuerto El Alto
26. Administración Aduana Aeropuerto Cochabamba
27. Administración Aduana Aeropuerto Viru Viru
28. Administración Aduana Aeropuerto Tarija
29. Administración Aduana Aeropuerto Sucre

ZONAS FRANCAS

La Paz

30. Subadministración Aduana Zona Franca Industrial GIT (El Alto)
31. Subadministración Aduana Zona Franca Comercial GIT (El Alto)
32. Subadministración Aduana Zona Franca Comercial Desaguadero (Desaguadero)
33. Subadministración Aduana Zona Franca Comercial Cobija
34. Subadministración Aduana Zona Franca Comercial Guayaramerín

Cochabamba

35. Subadministración Aduana Zona Franca Industrial
36. Subadministración Aduana Zona Franca Comercial

Oruro

37. Subadministración Aduana Zona Franca Comercial (Zofro)

Santa Cruz

38. Subadministración Aduana Zona Franca Comercial/Industrial(GIT)
39. Subadministración Aduana Zona Franca Industrial/Comercial Winner
40. Subadministración Aduana Zona Franca Comercial/Industrial Puerto Aguirre
41. Subadministración Aduana Zona Franca Comercial/Industrial Maquiladora Puerto Suárez (Zoframaq)
42. Subadministración Aduana Zona Franca Comercial San Matías

Tarija

43. Subadministración Aduana Zona Franca Comercial Yacuiba

**e) RESUMEN DE RUTAS AUTORIZADAS POR
CARRETERA**

No. Ruta	DE	A	Plazo en días	Tramos
1(*)	Kasani	Tambo Quemado	1	3-1-8-9
2(*)		Pisiga	1 1/2	3-1-8-10-11-12
3(*)		Est. Abaroa	4 1/2	3-1-8-10-11-16-17-56-20
4(*)		Hito Cajones	4 1/2	3-1-8-10-11-16-17-56-59-58
5		Villazón	4 1/2	3-1-8-10-11-16-17-18-22-23-57
6		Bermejo	4 1/2	3-1-8-10-11-16-17-18-22-24-25
7		Yacuiba	5	3-1-8-10-11-16-17-18-22-23-57
8		Hito Villazón	4	3-1-8-10-11-16-19-32-31-30
9		Arroyo Concepción	6 1/2	3-1-8-10-14-15-37-38-39-41-47
10		San Matías	7	3-1-8-10-14-15-37-48-42-43-44
11		Guayaramerín	6	3-1-52-53-54
12		Aduana Z.F. Cobija	7	3-1-52-53-55
13		Aduana Interior La Paz	1/2	3-1
14		Aduana Interior Oruro	1	3-1-8-10-11
15		Aduana Interior Potosí	2	3-1-8-10-11-16-17-18
16(*)		Sub Administración Uyuni	2 1/2	3-1-8-10-11-16-17-56
17		Aduana Interior CBBA	1	3-1-8-10-14-15
18		Aduana Interior Sucre	2	3-1-8-10-11-16-19
19		Aduana Interior Santa Cruz	2	3-1-8-10-14-15-37-38
20		Aduana Interior Tarija	3 1/2	3-1-10-11-16-17-18-22-24
21(*)	Desaguadero	Tambo Quemado	1	4-1-8-9
22(*)		Pisiga	1 1/2	4-1-8-10-11-12
23(*)		Est. Abaroa	4 1/2	4-1-8-10-11-16-17-56-20
24(*)		Hito Cajones	4 1/2	4-1-8-10-11-17-56-59-58
25		Villazón	4 1/2	4-1-8-10-11-16-17-18-22-23-57
26		Bermejo	4 1/2	4-1-8-10-11-16-17-18-22-24-25
27		Yacuiba	5	4-1-8-10-11-16-17-18-22-24-26-28-27
28		Hito Villazón	4	4-1-8-10-11-16-19-32-31-30
29		Arroyo Concepción	6 1/2	4-1-8-10-14-15-37-38-39-41-47
30		San Matías	6	4-1-8-10-14-15-37-48-42-43-44

(*) Rutas especiales

No. Ruta	DE	A	Plazo en días	Trazos
31		Guayaramerín	5 1/2	4-1-52-53-54
32		Aduana Z.F. Cobija	6 1/2	4-1-52-53-55
33		Aduana Interior La Paz	1/2	4-1
34		Aduana Interior Oruro	1	4-1-8-10-11
35		Aduana Interior Potosí	2	4-1-8-10-11-16-17-18
36 (*)		Sub Administración Uyuni	2 1/2	4-1-8-10-11-16-17-56
37		Aduana Interior CBBA	1	4-1-8-10-14-15
38		Aduana Interior Sucre	2	4-1-8-10-11-16-19
39		Aduana Interior Santa Cruz	2	4-1-8-10-14-15-37-38
40		Aduana Interior Tarija	3 1/2	4-1-8-10-11-16-17-18-22-24
41	Charaña	Villazón	4 1/2	6-5-8-10-11-16-17-18-22-23-57
42		Bermejo	4 1/2	6-5-8-10-11-16-17-18-22-24-25
43		Yacuiba	5	6-5-8-10-11-16-17-18-22-24-26-28-27
44		Hito Villazón	4	6-5-8-10-11-16-19-32-31-30
45		Arroyo Concepción	6 1/2	6-5-8-10-14-15-37-38-39-41-47
46		San Matías	6	6-5-8-10-14-15-37-48-42-43-44
47		Guayaramerín	5 1/2	6-5-52-53-54
48		Aduana Z.F. Cobija	6 1/2	6-5-52-53-55
49		Aduana Interior La Paz	1/2	6-5
50		Aduana Interior Oruro	1	6-5-8-10-11
51		Aduana Interior Potosí	2	6-5-8-10-11-16-17-18
52 (*)		Sub Administración Uyuni	2 1/2	6-5-8-10-11-16-17-56
53		Aduana Interior CBBA	1	6-5-8-10-14-15
54		Aduana Interior Sucre	2	6-5-8-10-11-16-19
55		Aduana Interior Santa Cruz	2	6-5-8-10-14-15-37-38
56		Aduana Interior Tarija	3 1/2	6-5-8-10-11-16-17-18-22-24
57	Tambo quemado	Villazón	4	9-10-11-16-17-18-22-23-57
58		Bermejo	4	9-10-11-16-17-18-22-24-25
59		Yacuiba	4 1/2	9-10-11-16-18-32-31-29-27
60		Hito Villazón	3 1/2	9-10-11-16-19-32-31-30
61		Arroyo Concepción	6 1/2	9-10-14-15-37-38-39-41-47
62		San Matías	6	9-10-14-15-37-48-42-43-44
63		Guayaramerín	5 1/2	9-8-52-53-54
64		Aduana Z.F. Cobija	6 1/2	9-8-52-53-55

(*) Rutas especiales

No. Ruta	DE	A	Plazo en días	Tramos
65		Aduana Interior La Paz	1/2	9-8
66		Aduana Interior Oruro	1/2	9-10-11
67		Aduana Interior Potosí	1 1/2	9-10-11-16-17-18
68 (*)		Sub Administración Uyuni	2	9-10-11-16-17-56
69		Aduana Interior Cochabamba	1	9-10-14-15
70		Aduana Interior Sucre	1 1/2	9-10-11-16-19
71		Aduana Interior Santa Cruz	2	9-10-14-15-37-38
72		Aduana Interior Tarija	3	9-10-11-16-17-18-22-24
73	Pisiga	Villazón	4	12-16-17-18-22-23-57
74		Bermejo	4	12-16-17-18-22-24-25
75		Yacuiba	4 1/2	12-16-19-32-31-29-27
76		Hito Villazón	3 1/2	12-16-19-32-31-30
77		Arroyo Concepción	6 1/2	12-13-15-37-38-39-41-47
78		San Matías	6	12-13-15-37-48-42-43-44
79		Guayaramerín	6	12-11-10-8-52-53-54
80		Aduana Z.F. Cobija	7	12-11-10-8-52-53-55
81		Aduana Interior La Paz	1	12-11-10-8
82		Aduana Interior Oruro	1/2	12
83		Aduana Interior Potosí	1 1/2	12-16-17-18
84 (*)		Sub Administración Uyuni	2	12-16-17-56
85		Aduana Interior CBBA	1	12-13-15
86		Aduana Interior Sucre	1 1/2	12-16-19
87		Aduana Interior Santa Cruz	2	12-13-15-37-38
88		Aduana Interior Tarija	3	12-16-17-18-22-24
89	Estación Abaroa	Villazón	4 1/2	20-22-23-57
90		Bermejo	4 1/2	20-22-24-25
91		Yacuiba	5	20-22-24-26-28-27
92		Hito Villazón	4 1/2	20-21-32-31-30
93		Arroyo Concepción	8 1/2	20-21-34-36-39-41-47
94		San Matías	9	20-21-34-36-38-48-43-44
95		Guayaramerín	8 1/2	20-56-17-16-11-10-8-52-53-54
96		Aduana Z.F. Cobija	9 1/2	20-56-17-16-11-10-8-52-53-55
97		Aduana Interior La Paz	3 1/2	20-56-17-16-11-10-8
98		Aduana Interior Oruro	3	20-56-17-16

(*) Rutas especiales

No. Ruta	DE	A	Plazo en días	Tramos
99		Aduana Interior Potosí	2	20
100		Sub Administración Uyuni	1 1/2	20
101		Aduana Interior CBBA	3 1/2	20-56-17-16-13-15
102		Aduana Interior Sucre	2 1/2	20-21
103		Aduana Interior Santa Cruz	4	20-21-34-36
104		Aduana Interior Tarija	3 1/2	20-22-24
105	Hito Cajones	Hito Villazón	4 1/2	58-60-23-57-24-26-29-30
106		Arroyo Concepción	9	58-59-20-21-34-36-39-41-47
107		San Matías	9 1/2	58-59-20-21-34-36-38-48-42-43-44
108		Guayaramerín	9	58-59-56-18-16-11-10-8-52-53-54
109		Aduana Z.F. Cobija	10	58-59-56-18-16-11-10-8-52-53-55
110		Aduana Interior La Paz	4	58-59-56-18-16-11-10-8
111		Aduana Interior Oruro	3 1/2	58-59-56-18-16
112		Aduana Interior Potosí	2 1/2	58-59-20
113		Sub Administración Uyuni	2	58-59
114		Aduana Interior CBBA	4	58-59-56-18-16-13-15
115		Aduana Interior Sucre	3	58-59-20-21
116		Aduana Interior Santa Cruz	4 1/2	58-59-20-21-34-38
117		Aduana Interior Tarija	2 1/2	58-60-23-57-24
118 (*)	Villazon	Hito Villazón	2 1/2	57-24-26-29-30
119		Arroyo Concepción	7 1/2	57-24-26-29-31-33-39-41-47
120		San Matías	8	57-24-26-29-31-33-38-48-42-43-44
121		Guayaramerín	9	57-23-22-18-17-16-11-10-8-52-53-54
122		Aduana Z.F. Cobija	10	57-23-22-18-17-16-11-10-8-52-53-55
123		Puerto Acosta	4 1/2	57-23-22-18-17-16-11-10-1-2
124		Aduana Interior La Paz	4	57-23-22-18-17-16-11-10-8
125		Aduana Interior Oruro	3 1/2	57-23-22-18-17-16
126		Aduana Interior Potosí	2 1/2	57-23-22
127		Sub Administración Uyuni	3	57-23-22-20
128		Aduana Interior CBBA	4	57-23-22-18-17-16-13-15
129		Aduana Interior Sucre	3	57-23-22-21
130		Aduana Interior Santa Cruz	3	57-24-26-29-31-33
131		Aduana Interior Tarija	1/2	57-24
132 (*)	Bermejo	Hito Villazón	2 1/2	25-26-29-30
133		Arroyo Concepción	7 1/2	25-26-29-31-33-39-41-47

(*) Rutas especiales

No. Ruta	DE	PARADA	TIEMPO EN días	DESTINOS
134		San Matías	8	25-26-29-31-33-38-48-42-43-44
135		Guayaramerín	8 1/2	25-24-22-18-16-11-10-8-52-53-54
136		Aduana Z.F. Cobija	9 1/2	25-24-22-18-16-11-10-8-52-53-55
137		Aduana Interior La Paz	3 1/2	25-24-22-18-16-11-10-8
138		Puerto Acosta	4	25-24-22-18-17-16-11-10-1-2
139		Aduana Interior Oruro	3	25-24-22-18-16
140		Aduana Interior Potosí	2	25-24-22
141		Sub Administración Uyuni	2 1/2	25-24-22-20
142		Aduana Interior Cochabamba	3 1/2	25-24-22-21-34-35
143		Aduana Interior Sucre	2 1/2	25-24-22-21
144		Aduana Interior Santa Cruz	3	25-26-29-31-33
145		Aduana Interior Tarija	1/2	25
146	Yacuiba	Hito Villazón	1/2	27-29-30
147		Arroyo Concepción	6 1/2	27-29-31-33-39-41-47
148		San Matías	7	27-29-31-33-38-48-42-43-44
149		Guayaramerín	9	27-29-31-33-38-48-42-50-51-53-54
150		Aduana Z.F. Cobija	10	27-29-31-33-38-48-42-50-51-53-55
151		Aduana Interior La Paz	4 1/2	27-29-31-32-19-16-11-10-8
152		Puerto Acosta	5	27-29-31-32-19-16-11-10-8-1-2
153		Aduana Interior Oruro	4	27-29-31-32-19-16
154		Aduana Interior Potosí	3	27-28-26-24-22
155		Sub Administración Uyuni	3 1/2	27-28-26-24-22-20
156		Aduana Interior Cochabamba	4	27-29-31-32-34-35
157		Aduana Interior Sucre	3	27-29-31-32
158		Aduana Interior Santa Cruz	2	27-29-31-33
159		Aduana Interior Tarija	1 1/2	27-28-26
160	Hito Villazon	Arroyo Concepción	6 1/2	30-31-33-39-41-47
161		San Matías	7	30-31-33-38-48-42-43-44
162		Guayaramerín	9	30-31-33-38-48-42-50-51-53-54
163		Aduana Z.F. Cobija	10	30-31-33-38-48-42-50-51-53-55
164		Puerto Acosta	4	31-30-32-19-16-11-10-8-1-2
165		Aduana Interior La Paz	3 1/2	30-31-32-19-16-11-10-8
166		Aduana Interior Oruro	3	30-31-32-19-16
167		Aduana Interior Potosí	2 1/2	30-31-32-21
168		Sub Administración Uyuni	3	30-31-32-20

(*) Rutas especiales

No. Ruta	DE	A	Tiempo en días	Tramos
169		Aduana Interior Cochabamba	3	30-31-33-38-37
170		Aduana Interior Sucre	2	30-31-32
171		Aduana Interior Santa Cruz	2	30-31-33
172		Aduana Interior Tarija	2	30-29-26
173 (*)	Arroyo Concepcion	Guayaramerin	10 1/2	47-46-43-50-51-53-54
174 (*)		Aduana Z.F. Cobija	11 1/2	47-46-43-50-51-53-55
175		Puerto Acosta	6 1/2	47-41-39-38-37-15-14-10-8-1-2
176		Aduana Interior La Paz	6	47-41-39-38-37-15-14-10-8
177		Aduana Interior Oruro	6	47-41-39-38-37-15-13
178		Aduana Interior Potosí	6 1/2	47-41-39-36-34-21
179		Sub Administración Uyuni	7	47-41-39-36-34-21-20
180		Aduana Interior Cochabamba	5 1/2	47-41-39-38-37
181		Aduana Interior Sucre	6	47-41-39-36-34
182		Aduana Interior Santa Cruz	4 1/2	47-41-39
183		Aduana Interior Tarija	7	47-41-39-33-31-29-26
184 (*)	San Matias	Aduana Z.F. Cobija	9	-4443-50-51-53-55
185		Puerto Acosta	6	44-43-42-48-37-15-14-10-8-1-2
186		Aduana Interior La Paz	5 1/2	44-43-42-48-37-15-14-10-8
187		Aduana Interior Oruro	5 1/2	44-43-42-48-37-15-13
188		Aduana Interior Potosí	7	44-43-42-48-36-34-21
189		Sub Administración Uyuni	7 1/2	44-43-42-48-36-34-32-21-20
190		Aduana Interior Cochabamba	5	44-43-42-48-37
191		Aduana Interior Sucre	6 1/2	44-43-42-48-36-34
192		Aduana Interior Santa Cruz	5	44-43-42-48-38
193		Aduana Interior Tarija	7 1/2	44-43-42-48-38-33-31-29-26
194	Guayaramerin	Aduana Z.F. Cobija	1 1/2	54-55
195		Puerto Acosta	5 1/2	54-53-52-1-2
196		Aduana Interior La Paz	5	54-53-52
197		Aduana Interior Oruro	5 1/2	54-53-52-8-10-11
198		Aduana Interior Potosí	6 1/2	54-53-52-8-10-11-16-17-18
199		Sub Administración Uyuni	7	54-53-52-8-10-11-16-17-20
200		Aduana Interior CBBA	5 1/2	54-53-52-8-10-14-15
201		Aduana Interior Sucre	6 1/2	54-53-52-8-10-11-16-19
202		Aduana Interior Santa Cruz	7	54-53-51-50-42-48-38

(*) Rutas especiales

Nº. Ruta	DÉ	A	Plazo en días	Alfabetos
203		Aduana Interior Tarija	8	54-53-52-8-10-11-16-17-18-22-24
204	Cobija	Puerto Acosta	6 1/2	55-53-52-1-2
205		Aduana Interior La Paz	6	55-53-52
206		Aduana Interior Oruro	6 1/2	55-53-52-8-10-11
207		Aduana Interior Potosí	7 1/2	55-53-52-8-10-11-16-17-18
208		Sub Administración Uyuni	8	55-53-52-8-10-11-16-17-20
209		Aduana Interior CBBA	6 1/2	55-53-52-8-10-14-15
210		Aduana Interior Sucre	7 1/2	55-53-52-8-10-11-16-19
211		Aduana Interior Santa Cruz	8	55-53-51-50-42-48-38
212		Aduana Interior Tarija	9	55-53-52-8-10-11-16-17-18-22-24
213	La Paz	Puerto Acosta	1/2	1-2
214		Aduana Interior Oruro	1/2	8-10-11
215		Aduana Interior Potosí	1 1/2	8-10-11-16-17-18
216		Sub Administración Uyuni	2	8-10-11-16-17-56
217		Aduana Interior CBBA	1/2	8-10-14-15
218		Aduana Interior Sucre	1 1/2	8-10-11-16-19
219		Aduana Interior Santa Cruz	1 1/2	8-10-11-16-19-37-38
220		Aduana Interior Tarija	3	8-10-11-16-17-18-22-24
221	Oruro	Puerto Acosta	1	11-10-8-1-2
222		Aduana Interior Potosí	1	16-17-18
223		Sub Administración Uyuni	1 1/2	16-17-18-56
224		Aduana Interior CBBA	1/2	13-15
225		Aduana Interior Sucre	1	16-19
226		Aduana Interior Santa Cruz	1 1/2	13-15-37-38
227		Aduana Interior Tarija	2 1/2	16-17-18-22-24
228	Potosi	Puerto Acosta	2	18-17-16-11-10-8-1-2
229		Sub Administración Uyuni	1/2	56
230		Aduana Interior Cochabamba	1 1/2	21-34-35
231		Aduana Interior Sucre	1/2	21
232		Aduana Interior Santa Cruz	2	21-34-36
233		Aduana Interior Tarija	1 1/2	22-24
234	Uyuni	Puerto Acosta	2 1/2	56-17-16-11-10-8-1-2
235		Aduana Interior CBBA	2	56-18-17-16-13-15
236		Aduana Interior Sucre	1	56-21
237		Aduana Interior Santa Cruz	2 1/2	56-21-34-36

(*) Rutas especiales

No. Ruta	DE	A	TIEMPO EN días	Rutas
238		Aduana Interior Tarija	2	56-22-24
239	Cochabamba	Puerto Acosta	1	15-14-10-8-1-2
240		Aduana Interior Sucre	1	34-35
241		Aduana Interior Santa Cruz	1	37
242		Aduana Interior Tarija	3	.35-34-21-22-24
243	Sucre	Puerto Acosta	2	19-16-11-10-8-1-2
244		Aduana Interior Santa Cruz	1 1/2	34-36
245		Aduana Interior Tarija	2	21-22-24
246	Santa Cruz	Puerto Acosta	2	38-37-15-14-10-8-1-2
247		Aduana Interior Tarija	2 1/2	26-29-31-33
248	Tarija	Puerto Acosta	3 1/2	24-22-18-16-11-10-8-1-2

(*) Rutas especiales

f) DENOMINACIÓN DE TRAMOS

No. Tramo	Descripción del Tramo
--------------	--------------------------

1	El Alto - Río Seco - Batallas - Huarina
2	Huarina - Achacachi - Humacha - Carabuco - Escoma - Puerto Acosta
3	Huarina - Huatajata - Tiquina - Copacabana - Kasani
4	Río Seco - Laja - Tihuanacu - Guaqui - Desaguadero
6	El Alto - Viacha - Chacoma - Caquiaviri - Achiri - Iroco - Charaña
8	El Alto - Pochata - Calamarca - Ayo Ayo - Patacamaya
9	Patacamaya - Villa Romero - Cañaviri - Puerto Japones - Thakata - Curahuara de Carangas - Tirata - Laguna - Tambo Quemado
10	Patacamaya - Sica Sica - Panduro - Caracollo
11	Caracollo - Aduana Interior Oruro
12	Aduana Interior Oruro - Toledo - Tujuria - Ecia. Ancaravi - Huachacalla - Esmeralda - Sabaya - Huancalle - Pisiga
13	Oruro - Paria - Caihuasi
14	Caracollo - Caihuasi
15	Caihuasi - Lequepalca - Confital - Pongo - Parotani - Vinto - Quillacollo - Cochabamba
16	Oruro - Vinto - Machacamarca
17	Machacamarca - Pazña - Challapata

No. Tramo	Descripción del Tramo
--------------	--------------------------

18	Challapata – Tholapalca – Ventilla – Yocalla – Tarapaya – Potosí
19	Sucre – Aeropuerto – Ravelo – Ocuri – Macha – Pocoata – Morochaca – Uncia – Llagua – Huanuni – Machacamarquita.
20	Potosí – Kelcuata – Chaquilla – Visicia – Pacataya – Vilacota – Pulacayo – Uyuni – Corregidores – Rio Grande – Julaca – Estación Abaróa
21	Potosí – Negro Tambo – Betanzos – Lequezana – Miraflores Pte Mendez – Yotala – Sucre
22	Potosí – Kuchuingenio
23	Kuchuingenio – Vitichi – Tumusla – Cotagaita – Tupiza – Cruce Mojo
24	Kuchuingenio – Tolapalca – Padcaya – Muyuquiri – Camargo – San Pedro – Villa Aecia – Las Carreras – Iscayachi – Sama – Cruce San Lorenzo – Tarija
25	Bermejo – Emborozú – Padcaya – Cruce Panamericana – Tarija
26	Tarija – Narvaes – Palos Blancos – Villamontes
27	Yacuiba – Campo Pajoso – Palmar Grande – Villamontes
28	Palos Blancos – Carapari – Campo Pajoso
29	Boyube – Machareti – Comatindi – Villamontes
30	Hito Villazón – Boyube
31	Boyube – Ibicuati – Camiri – Ipatí
32	Sucre – Yamparaez – Tarabuco – Zudañez – Tamina – Padilla – Río Acero – Monteagudo – Muyupampa – Aratical – Ipatí
33	Ipatí – La Herradura – Ipita – Tatarenda – Abapó – Cabezas – Ingenio Mora – Santa Cruz
34	Sucre – La Palma – Puente Arca – Quiroga – Chujillas – Totorá – Epizana

Nº. Tramo	Descripción del Tramo
--------------	--------------------------

35	Epizana – Monte Punco – Chaco – San Benito – Tolata – Cochabamba
36	Epizana – Pojo – Comarapa – Mataral – Pampa Grande – Samaipata – Santa Cruz
37	Cochabamba – Sacaba – Aguirre – Corani – Villa Tunari – Chimoré – Río Ichilo – Yapacaní – Guabirá – Montero – Warnes – Santa Cruz
38	Santa Cruz – Montero – Warnes – Guabirá
39	Santa Cruz – Cotoca – Pailón
41	Pailón – Tres Cruces – Paso del Tigre – Motacusito – Quimoma – San José de Chiquitos
42	Los Troncos – San Ramón
43	Santa Rosa de Lima – San Javier – Concepción – Santa Rosa de la Roca – San Ignacio de Velasco
44	San Ignacio de Velasco – Espíritu – San Vicente – San Matías
46	San Ignacio de Velasco – San Miguel – San Rafael – San José de Chiquitos
47	San José de Chiquitos – Cochis – Roboré – Santiago de Chiquitos – Aguas Calientes – Tucabaca – Santa Ana de Chiquitos – El Carmen – Yacusee – Puerto Suarez – Arroyo Concepción
48	Guabirá – Banegas – Los Troncos
50	Trinidad – Casarabe – Villa Banzer – Pte. San Pablo – Asención – San Ramón
51	Yucumo – San Borja – San Ignacio de Moxos – Pto. Ganadero – Trinidad
52	La Paz – Chuquiaguillo – Cotapata – Chuspipata – Yolosa – Santa Barbara – Choro – Puerto León – Caranavi – Bella Vista – Sapecho – Quiquibey – Yucumo
53	Rurrenabaque – Reyes – Santa Rosa – Yata – Perú – El Hondo – El Choro

No. Tramo	Descripción del Tramo
--------------	--------------------------

54	Guayaramerín – Riberalta – Ivón – La Emboscada – El Choro
55	El Choro – Geneshuaya – Peña Amarilla – Nueva Esperanza – Sena – Conquista – Puerto Rico – Santa Elena – Caramanú – Porvenir – Z.F. Cobija
56	Uyuni – Rio Mulatos – Sevaruyo – Huary – Challapata
57	Cruce Mujo – Tojo - Iscayachi
58	Hito Cajones – Laguna Verde Collpa Laguna – Quetena Grande
59	Qutena Grande – Soniquera - Cieneguillas – Culpina – Uyuni
60	Quetena Grande – Novillo – San Antonio de Lipes – San Pablo de Lipes – Seneguillas – Positos - Tupiza

g) RESUMEN DE PLAZOS ENTRE ADUANAS INICIO Y DESTINO

h) MAPA GENERAL DE RUTAS AUTORIZADAS POR
CARRETERA (Referencial)



Aduana Nacional de Bolivia
eficiencia y transparencia

MAPA GENERAL DE RUTAS AUTORIZADAS POR CARRETERA

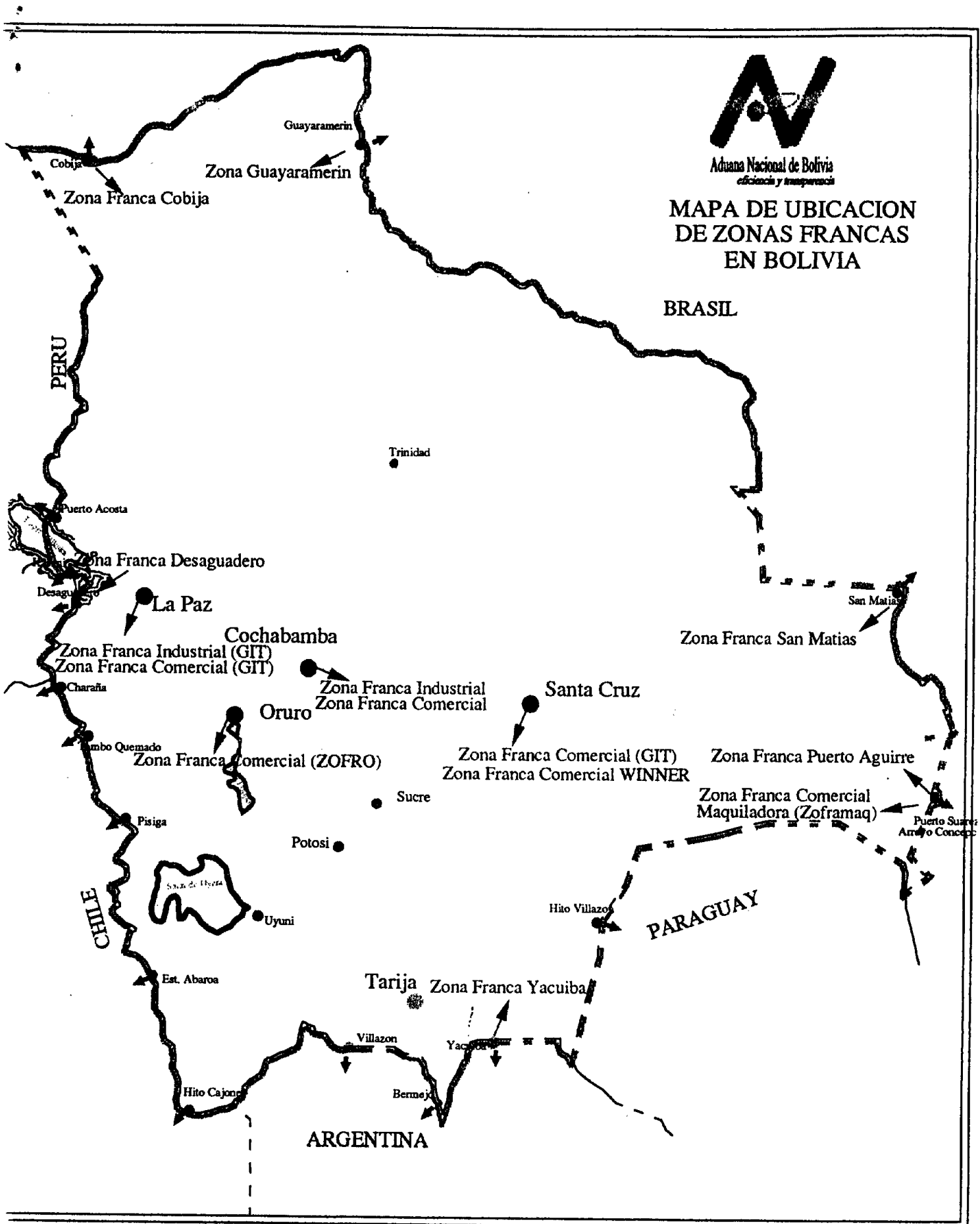


i) MAPA DE UBICACIÓN DE ZONAS FRANCAS EN
BOLIVIA (Referencial)



Aduana Nacional de Bolivia
eficiencia y transparencia

MAPA DE UBICACION DE ZONAS FRANCAS EN BOLIVIA



IV. RUTAS AUTORIZADAS POR FERROCARRIL

a) **ADUANAS DE INICIO DE RUTAS AUTORIZADAS POR FERROCARRIL**

1. Subadministración Aduana Frontera Charaña
2. Subadministración Aduana Frontera Abaróa
3. Subadministración Aduana Frontera Villazón
4. Subadministración Aduana Frontera Yacuiba
5. Subadministración Aduana Frontera Arroyo Concepción

b) **ADUANAS DE DESTINO DE RUTAS AUTORIZADAS POR FERROCARRIL**

1. Subadministración Aduana Frontera Charaña
2. Subadministración Aduana Frontera Abaróa
3. Subadministración Aduana Frontera Villazón
4. Subadministración Aduana Frontera Yacuiba
5. Subadministración Aduana Frontera Arroyo Concepción
6. Administración Aduana Interior Oruro
7. Subadministración Aduana Frontera Uyuni
8. Administración Aduana Interior Santa Cruz
9. Subadministración Aduana Frontera Yacuiba

c) **RESUMEN DE RUTAS AUTORIZADAS POR
FERROCARRIL**

RED OCCIDENTAL

Ruta No.	DE	A	Plazo Total (h)	Tramo No.
F-1	Charaña	Uyuni	25.3	01-02-03
F-2		Oruro	15.8	01-02
F-3		Villazón	33.5	01-02-03-05
F-4		Abaróa	29.2	01-02-03-04
F-5	Abaróa	Uyuni	3.9	04
F-6		Oruro	13.4	04-03
F-7		Villazón	12.2	04-05
F-8	Villazón	Uyuni	8.2	05
F-9		Oruro	17.7	05-03

RED ORIENTAL

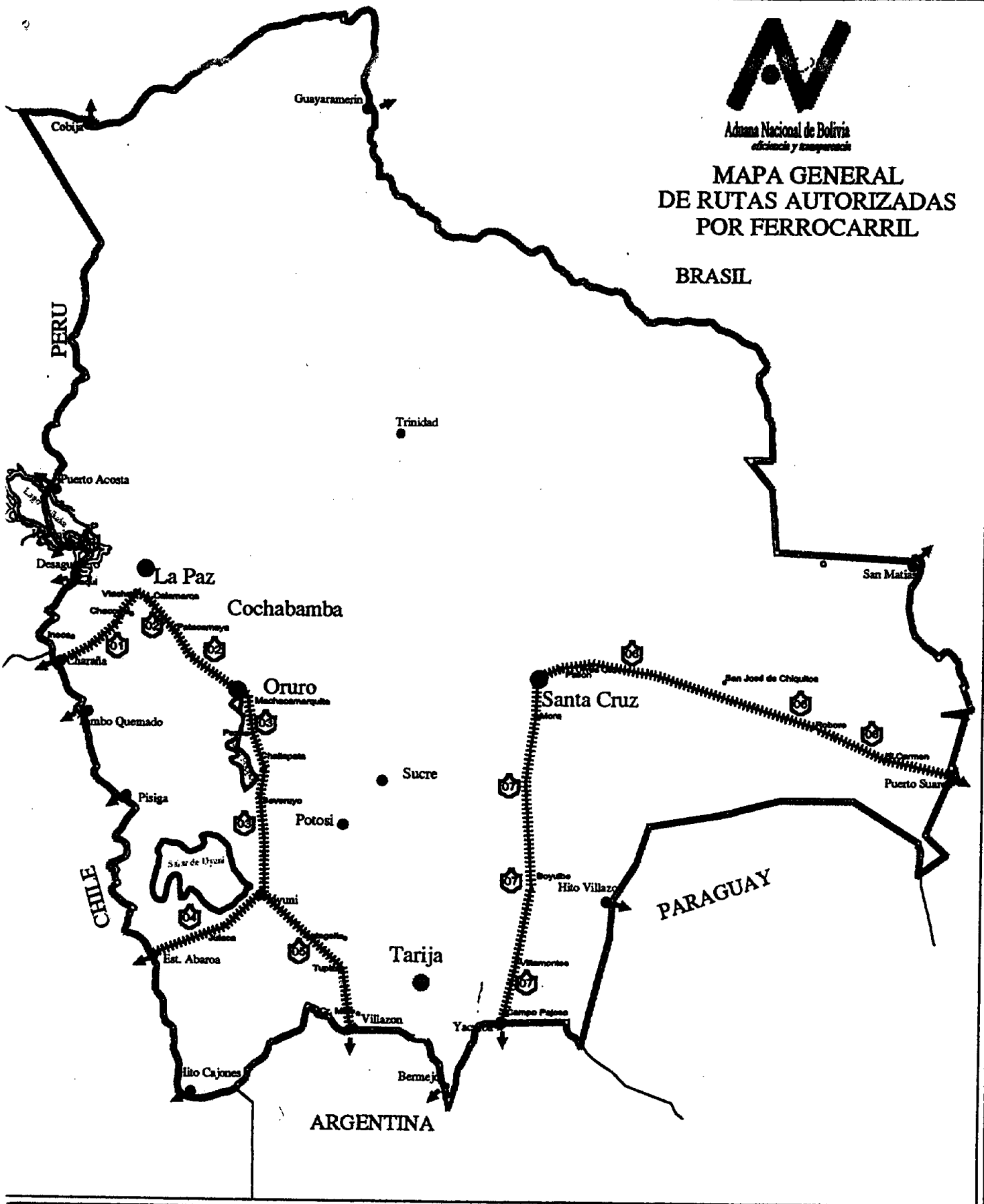
Ruta No.	DE	A	Plazo Total (h)	Tramo No.
F-10	Yacuiba	Santa Cruz	14.1	07
F-11		Arroyo Cocepción	33.5	07-06
F-12	Arroyo Cocepción	Santa Cruz	19.3	06

d) MAPA GENERAL DE RUTAS POR FERROCARRIL
(Referencial)



Admna Nacional de Bolivia
eficiencia y transparencia

MAPA GENERAL DE RUTAS AUTORIZADAS POR FERROCARRIL



V. RUTAS AUTORIZADAS POR VIA AEREA

a) ADUANAS DE INICIO POR VIA AEREA

1. Administración Aduana Aeropuerto de La Paz
2. Administración Aduana Aeropuerto de Cochabamba
3. Administración Aduana Aeropuerto Viru Viru
4. Administración Aduana Aeropuerto de Tarija
5. Administración Aduana Aeropuerto de Sucre

b) ADUANAS DE DESTINO POR VIA AEREA

1. Administración Aduana Aeropuerto El Alto
2. Administración Aduana Aeropuerto Cochabamba
3. Administración Aduana Aeropuerto Viru Viru
4. Administración Aduana Aeropuerto de Tarija
5. Administración Aduana Aeropuerto de Sucre

c) RESUMEN DE ITINERARIOS DE VUELO

Ruta No.	DE	A	Tiempo de Vuelo (h)
A-1	Aeropuerto La Paz	Aeropuerto Cochabamba	0-35'
A-2		Aeropuerto Santa Cruz	1
A-3		Aeropuerto Tarija	1
A-4		Aeropuerto Sucre	0-55'
A-5	Aeropuerto Cochabamba	Aeropuerto Santa Cruz	0-45'
A-6		Aeropuerto Tarija	0-50'
A-7		Aeropuerto Sucre	0-35'
A-8	Aeropuerto Santa Cruz	Aeropuerto Tarija	0-50'
A-9		Aeropuerto Sucre	0-35'
A-10	Aeropuerto Tarija	Aeropuerto Sucre	0-40'

NOTA.- Los itinerarios de vuelo solo son referenciales, los mismos que estarán en función a las líneas aéreas comerciales.

d) MAPA DE UBICACIÓN DE AEROPUERTOS



Aerolínea Nacional de Bolivia
eficiencia y transparencia

MAPA DE UBICACION DE AEROPUEROS EN BOLIVIA

